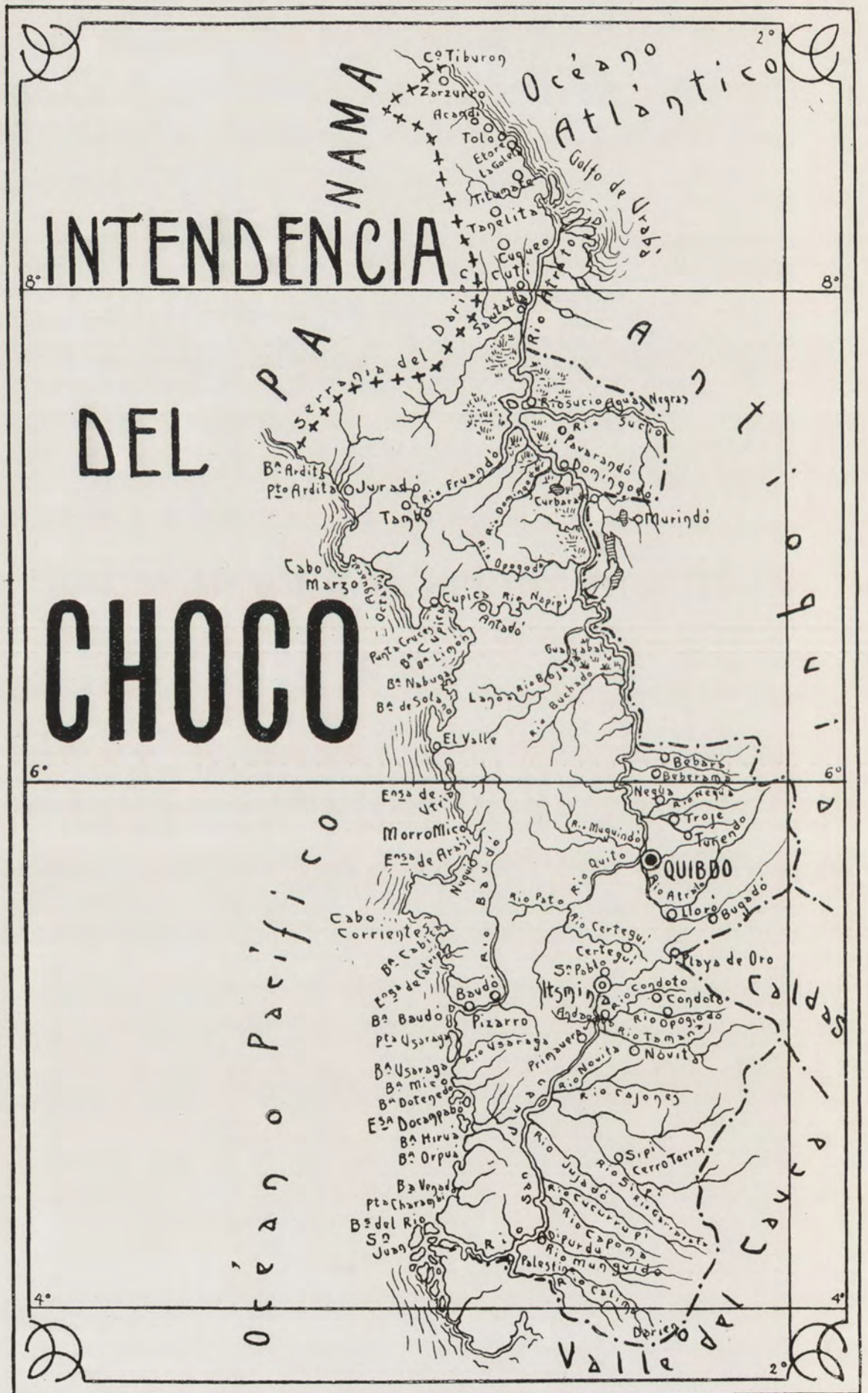


Intendencias Nacionales



Intendencia del Chocó

SITUACIÓN Y LÍMITES.—La intendencia nacional del Chocó (nombre indígena conservado por los Conquistadores), constituye una de las regiones más ricas e importantes de la República de Colombia y está situada en el ángulo noroeste de la América del Sur, llamada antiguamente Alto o Viejo Chocó, y comprendida entre los 2° a los 3° 3' 8" de longitud occidental del Meridiano de Bogotá y los 4° 15' a los 8° 25' de latitud norte. Se extiende desde el delta del río Atrato, en el golfo de Urabá, hasta la desembocadura del San Juan en el Océano Pacífico, y desde la cordillera occidental, que la separa de Antioquia, Caldas y el Valle, hasta el mar de Balboa. Tiene costas sobre ambos mares y se encuentra frente al Canal de Panamá.

La intendencia del Chocó limita: por el norte, con el golfo de Urabá y el mar de las Antillas, desde el brazo de Tarena, en el Atrato, hasta las bocas del río La Miel, al norte del Cabo Tiburón; por el sur, con el departamento del Valle, desde la desembocadura del río San Juan hasta el Cerro de Calima; por el este, con los departamentos de Valle, Caldas y Antioquia, desde el Cerro de Calima, hasta las bocas del río Atrato; por el oeste, con el Océano Pacífico, desde la quebrada Pitalito hasta la desembocadura del río San Juan; y por el noroeste, con Panamá, desde la desembocadura del río La Miel, por los Altos de Aspavé, en el Océano Atlántico, hasta los de Pitalito en el Pacífico.

EXTENSIÓN.—Tiene la intendencia una extensión superficial de 48,275 kilómetros cuadrados, de los cuales apenas están habitados una cuarta parte.

HABITANTES.—Cuenta la intendencia con una población de 91,386 habitantes, según el censo de 1918, pertenecientes a las razas blanca, negra e india; hay también buen número de mulatos y mestizos. Para 1923 se calculó en 99,207 que en razón geométrica del crecimiento da un 16'56 por 1,000, y para 1925, en 116,000 habitantes, de los cuales algunos son indios de las tribus de los *noánamas*, *cunas*, y *chocoos*.

DIVISIÓN NATURAL.—Puede dividirse la intendencia del Chocó en tres regiones formadas por las hoyas de los ríos Atrato, San Juan y Baudó. El terreno es generalmente montañoso. La Cordillera Occidental tiene ramales importantes como el Cerro de Caramanta, que sigue en dirección esteoeste, hasta las costas del Pacífico de donde vuelve al norte con dirección a Panamá. De las alturas de Anachucuna vuelve hacia el S. E., evolucionando un poco al interior para dar cabida a la hoya del río Acandí; entre las cabeceras de los ríos Muerto y Acandí Seco se levanta el nudo Gandi, con una elevación de 3,600 pies sobre el nivel del mar, altura que se sostiene hasta Turgandí, en que alcanza 5,200 pies. En este punto la cordillera tuerce directamente al sur, separando las aguas del río Baudó de la cuenca del Atrato y las del río Andágueda de las del San Juan.

Entre las principales eminencias que se encuentran en la Cordillera Occidental, merecen citarse y en su orden de norte a sur: cerros de San Fernando, cerros de Caramanta, Alto de Serna, Cuchilla de Tamaná, Cuchilla de Peladeros, Serranía de los Paraguas, Cerro de Tamaná, Cuchilla del Cajamarca, Cerro Azul, Alto de los Viejos, Cuchilla de Riofrío, Cerro de los Chancos y el Cerro Torrá, altura carac-



SITUACIÓN TERRITORIAL Y POLÍTICA DE LA INTENDENCIA

terística, de forma tronco-cónica con aditamento de dos morros laterales, que avanza tanto dentro del propio corazón del Chocó que en vez de poderse considerar como estribación de la Cordillera Occidental es tenida por algunos como montaña aislada y dominante en la región.

CLIMA. — El Chocó se halla en la región de las calmas tropicales, con clima único en su clase en el Nuevo Mundo, siendo rasgo característico la humedad. Llueve con extraordinaria frecuencia de manera torrencial, debido al mecanismo térmico que producen los vientos alisios reinantes en la proximidad del Ecuador, por la ascensión de las masas aéreas caldeadas por el sol en los trópicos, con movimiento anual doble de uno a otro hemisferio, a lo cual se agrega las modificaciones consiguientes debidas a la forma local de las cordilleras y de las costas. Por tal motivo, la temperatura en el Chocó es muy elevada y la evaporación abundante, de donde resulta que existen las enfermedades palúdicas y el beriberi en el valle del Atrato. Las mesas del Chocó, partes altas del Baudó y del San Juan, tienen climas más sanos y templados.

RÍOS. — El Chocó es una zona enclavada dentro de los límites que la aíslan: al norte y al oriente los dos grandes Océanos; al occidente, los Andes, que se empinan en altísima cordillera; y, al sur, los contrafuertes de la misma cordillera que la separan del Valle del Cauca. Su territorio está atravesado en su mayor extensión de sur a norte por el río Atrato que nace en los Cerros del Citará y desagua en el golfo de Urabá, en el océano Atlántico, después de bañar importantes tierras adecuadas para el desarrollo de las industrias agrícola y pecuaria. Este río tiene una extensión de 670 kilómetros, de los cuales 80 no son navegables; 40 admiten pequeñas embarcaciones; 70 lo son por buques de poco calado y el resto por buques de vapor o por grandes piraguas de goletas que llegando hasta la ciudad capital, forman la vía del Atlántico que pone en comunicación la hoya atrática con el puerto de Cartagena, sitios separados entre sí por 502 millas. Esta navegación no es escasa en algunos peligros, debido a las tormentas marítimas y a las obligatorias dimensiones pequeñas de los buques, por las exigencias de las barras del río.

Separado del Atrato por una serie de montañas de cinco kilómetros de extensión y de 110 metros de altura, que constituyen el llamado Istmo de San Pablo, corre en una dirección contraria el río San Juan, que nace en el Cerro de Caramanta y cuyas aguas rinden tributo en el Pacífico. Este río, que tiene una extensión de 400 kilómetros, de ellos 125 navegables por vapores, sirve de vía fluvial entre su hoya hidrográfica y el puerto de Buenaventura; en su sequía en las épocas de verano, la navegación es difícil.

Entre los demás ríos merecen citarse el Baudó, Andágueda, Quito, Munguidó, Neguá, Bebará, Bebaramá, Arquía, Agua Clara, Condoto, Cértigue, Bojayá y Murindó.

PUERTOS. — Aun cuando las varias ensenadas y bahías existentes en las costas del Atlántico y del Pacífico no son puertos propiamente dichos, sí ofrecen cómodos y seguros fondeaderos a las embarcaciones de todas clases, especialmente en el Pacífico, Utría y Solano, y en el Atlántico, Triganá y la Candelaria. Son innumerables los puertos fluviales que existen sobre el Atrato, el San Juan y demás ríos navegables en pequeñas embarcaciones, pero el principal es Quibdó, sobre la margen derecha del Atrato.

BAHÍAS. — En la región del Chocó se hallan las bahías más hermosas del occidente de la América meridional, entre las cuales merecen citarse; la de *Cabita*, de buena profundidad para el anclaje de toda clase de embarcaciones; la de *Utría*, de buena profundidad, estrecha y tranquila; la de *Solano* o *Jella*, al norte del cabo Corrientes, considerada como la mejor en la costa del Pacífico por su forma de penetración a la costa firme; la de *Cupica*, abierta y grande, cuyo seno produce la *Ensenada de Limones*; la de *Obtavia*, formada por el *Cabo Manzo* y la de *Coredó*, llamada *Humboldt* por los ingleses, ambas situadas hacia Panamá.

VÍAS DE COMUNICACIÓN

Los ríos anteriormente descritos, son los que actualmente sirven en la intendencia para el movimiento comercial de importación y exportación por medio de embarcaciones movidas por vapor unas, por gasolina otras, y otras, que son los barquetones, por la fuerza humana. La vía del Atrato a Carta-

gena, es la más concurrida y la que presenta una mayor seguridad; su travesía se rinde en cuatro días, siendo cada quince días la periodicidad de sus salidas.

Cuenta también con las terrestres, entre las cuales las más importantes son:

La que comunica a Quibdó con Bolívar, en el departamento de Antioquia, que mide 150 kilómetros; el camino de Guarato, que comunica a Tadó, con el departamanto de Caldas, y el del Carmen, que comunica a esta población con Urrao en Antioquia.

Actualmente se construye el cable aéreo Manizales-Chocó, el cual tendrá una longitud de 116 kilómetros y unirá a Quibdó, capital de la intendencia, con el territorio caldense, atravesando el valle del río Cauca y la Serranía de Baudó, pasando por entre las cabeceras de los ríos Atrato, al norte, y San Juan, al sur. Este cable se bifurcará con un ramal a Istmina.

Además, el departamento de Antioquia ha emprendido la construcción de otro cable aéreo de Bolombolo sobre el río Canca y estación del ferrocarril del Cauca al océano Pacífico, pasando por todo el territorio chocoano.

INDUSTRIA Y COMERCIO

Las principales industrias son la minera, la comercial y la agrícola. La primera es la más desarrollada, pues de hace varios años el Chocó viene ocupando el primer lugar entre las regiones productoras de metales. Varias Compañías extranjeras y colombianas explotan científicamente esta industria por medio de dragas, en los lechos de los ríos San Juan, Condoto y Opogodó, y con modernos procedimientos científicos en otros lugares del territorio, y, de allí la preponderancia del Chocó como centro productor de metales.

Hay que advertir que el platino de la región es el más solicitado en los mercados extranjeros por su calidad insuperable.

El comercio de la intendencia se surte de los mercados europeos y americanos, de los cuales recibe, telas de toda clase, loza, quincallería, vinos, conservas, maquinaria, medicinas y muchos otros artículos, exportando en cambio metales, resinas, gomas, maderas, etc., etc.

Los departamentos de Bolívar y Valle surten también a la intendencia de variados y numerosos artículos de comercio, y los de Antioquia y Caldas, de ganados y granos, por las incipientes vías de Antioquia y Guarato, las cuales una vez terminadas, facilitarán el intercambio comercial.

La industria agrícola es embrionaria, y aun cuando en el territorio se producen algunos frutos, ésta solo alcanza para las necesidades de sus habitantes.

La industria manufacturera apenas se inicia. En la actualidad cuenta con un magnífico ingenio de azúcar, y una buena fábrica para la destilación de licores.

La industria pecuaria tiene una relativa importancia en el municipio del Carmen únicamente pues en el resto del territorio sólo se encuentran pequeñas crías de ganado vacuno.

RIQUEZAS DEL CHOCÓ

El estudio y la experiencia han venido a demostrar la evidencia en las riquezas del Chocó, las cuales en un tiempo fueron consideradas como asunto de fábula. El reino mineral presenta allí dos exponentes de riqueza: el oro y el platino. La fertilidad del suelo y las condiciones climatéricas y meteorológicas, facilitan variados cultivos; la situación geográfica demuestra la facilidad de acometer grandes empresas. Todos estos factores están indicando que en no lejano día, esa porción del territorio nacional tendrá una mayor importancia y una creciente prosperidad; es allí en donde el capital y las iniciativas extranjeras pueden desempeñar un papel importante y adquirir, a la vez, excelentes resultados.

PRODUCCIONES. — Puede decirse que entre las regiones de Colombia, es el Chocó la mejor dotada por la naturaleza, pues en ella se encuentran casi todos los productos del orbe en los tres reinos de la naturaleza. Además, la variedad de su clima desde los 10° hasta los 38° la pone en capacidad de producir

toda clase de frutos. En el reino mineral se encuentra: oro, plata, platino, osmio, iridio, rutenio, paladio, cobre, hierro, plomo, azufre, sal, carbón de piedra, cal, petróleo, etc. En el vegetal se producen: caña, cacao, café, plátanos de diversas clases, cocos, maíz. En las selvas chocoanas, especialmente en las llanuras o primeras estribaciones de las montañas, a una altura inferior, a 1,500 metros, abundan extraordinariamente las palmas de diversas clases, entre las cuales se hallan el *chontaduro*, *milpesos* y *chaparro*, cuyos frutos sirven de alimento; la *barrigona*, que sirve especialmente para la fabricación de balsas por su escasa densidad y que abunda en la región de Juntas de Tamañá; la palma de *corozo*, que se emplea para fabricar aceite vegetal; la *quitasol*, la *beurí* y la *cabeza de negro*, que sirven a los naturales para la fabricación de sus viviendas; la palma *marfil vegetal* o *tagua*; la palma ordinaria de *coco*; la *pangana*, la *maquengue*, etc., etc.

En la costa baja ocupan grandes extensiones de terreno: el mangle (*rizopora mangle*), cuyas raíces características se sumergen en las aguas saladas de los esteros; el castaño (*matisia castaño*) y el zapatalongo (*pachira acuática*).

Por las cuchillas y cerros relativamente bajos, es común el guayacán negro, colorado o amarillo, y abundan el noanámo, el hormigo, el totampá, el marimpesa y otros árboles característicos del Chocó. Además se encuentran el cedro, el jigua negro, que da un buen tinte, el agí, el cumarú (*dypteryx odorata*) y el uchí (*sacco glottis uchihub*).

Entre las plantas, de las cuales se pueden extraer abundantes resinas y esencias de propiedades medicinales y de aplicación en la industria, se encuentran: la sangre de dragón (*croton salutaris*), la copaiba (*copaifera officinalis*), el árbol de incienso (*protium guyanensis*), la caraña, el copal, el anime, el higerón, la zarzaparrilla, el guaco, la resina Triana, la vainilla y muchas más.

En algunas partes partes de la región chocoana se explotan con éxito la tagua, el cacao silvestre y el caucho de diversas clases.

En el reino animal se encuentran reses vacunas, cerdos, chivos, burros, caballos y otros animales domésticos. Entre los silvestres hay gran variedad: dantas, venados, guaguas, osos de diversas especies, tigres, leones, etc.

GOBIERNO Y DIVISIÓN POLÍTICA

El Chocó está administrado por un Intendente nombrado por el Gobierno nacional, con las mismas funciones de los Gobernadores departamentales, y por un Consejo Administrativo, que tiene atribuciones análogas a las de las Asambleas de los departamentos. Está dividido su territorio, administrativamente, en cuatro provincias con trece municipios, de las cuales las más importantes por su comercio, riqueza y civilización, son las de Atrato, con su capital Quibdó, que también lo es de la intendencia, y la de San Juan, con su capital Istmina. Los municipios de esta intendencia son: Quibdó, con puerto importante sobre el Atrato; Acandí, Bagadó, Condoto, El Carmen, Istmina, Juradó, Nóvita, Nuquí, Pizarro, Ríosucio, en la ribera derecha del Atrato, Sipí, y Tadó.

INSTRUCCIÓN PÚBLICA. — Desde que el Chocó obtuvo la autonomía de que hoy goza, sus gobernantes se han preocupado por el desarrollo de este importante ramo, ayudados por el Gobierno nacional. Hoy se cuenta en todo el territorio con un buen número de escuelas primarias de ambos sexos y tres colegios de enseñanza secundaria.

RENTAS Y GASTOS. — Las principales de la intendencia son: impuestos sobre platino, licores, tabaco, degüello de ganado mayor, registro y anotación, derechos fluviales, e imprenta.

GENERALIDADES. — Entre todos los territorios de la República, ninguno es tan importante como el de la intendencia del Chocó, por su ventajosa posición, con costas en ambos mares, su vecindad al Canal de Panamá, paso obligado del comercio universal, la exuberancia y fertilidad de todas sus comarcas, sus imponderables riquezas en metales preciosos y muy especialmente por la facilidad que ofrecen sus dos grandes ríos, el Atrato y el San Juan, apenas separados por el Istmo de San Pablo, para establecer otra comunicación interoceánica.

ESTABLECIMIENTOS TIPOGRÁFICOS DE LA INTENDENCIA DEL CHOCÓ

Imprenta de A B C. — Quibdó.
 Imprenta Oficial. — Quibdó.
 Imprenta Claret. — Quibdó.
 Imprenta de *El Debate*. — Istmina.

PRENSA CHOCOANA

En el municipio de Quibdó se publican: *Chocó*, gaceta oficial; *A B C*, político y trisemanal; *La Orientación*, y *La Aurora*, religioso y semanal. En Istmina se publica *El Debate*, semanario político.

MUNICIPIOS PRODUCTORES DE CAFÉ EN LA INTENDENCIA DEL CHOCÓ

1. Acandí	
2. El Carmen del Atrato	C. T.

MUNICIPIOS NO PRODUCTORES DE CAFÉ	
1. Quibdo	C. T. L.
2. Bağadó	
3. Condoto	C. T.
4. Istmina.....	C. T.
5. Juradó	
6. Nóvita	C. T.
7. Niquí.....	
8. Pizarro	
9. Ríosucio	
10. Sipí	
11. Tadó	C. T.

1. ACANDÍ		
PLANTACIONES	PROPIETARIOS	CAFETOS DE ANT. PRODUCC.
Canadá.	G. G. Cleall.	3,500
Florida.	Francisco Cuesta	1,200
Pinorroa.	L. Gómez.	1,000
Verdum	D. González.	900
La Loma.	J. Correa	600
La Gloria.	Gregorio Matos.	600
2. EL CARMEN		
Varias.	de Varios	97,000

RESUMEN:

Municipios productores	2
» NO productores	11
Plantaciones.....	Varias.
Cafetos de anterior producción	104,800
» de nueva producción	5,200
TOTAL de cafetos	110,000

Intendencia del Meta

SITUACIÓN Y LÍMITES. — La intendencia del Meta, a la cual da el nombre el río, está situada hacia la parte oriental de Cundinamarca y limita: por el norte con el río Upía hasta su desembocadura en el Meta; éste, aguas abajo, hasta el punto donde los corta el meridiano tercero, al oeste de Bogotá, hasta el punto en donde encuentra el río Guaviare; éste aguas arriba, hasta el origen del río Papamene, y luego por el pie de la cordillera hasta encontrar el río Upía.

EXTENSIÓN. — La extensión superficial de la intendencia es de 84,040 kilómetros cuadrados, despoblados casi en su totalidad. Este territorio hace parte de la inmensa llanura llamada antiguamente Llanos de San Martín.

HABITANTES. — Según el censo de 1918, la población era de 34,071 habitantes. Para 1923 se calculó en 38,525, que en razón geométrica del crecimiento da un 25'41 por 1,000. Para el año de 1925 se calculó esta población en 40,000 habitantes, de los cuales la mitad son indios, ya salvajes ya medio civilizados.

SITUACIÓN NATURAL. — Su territorio comprende grandes extensiones de selva a orillas de los ríos y al pie de la cordillera, y vastísimas extensiones de praderas naturales intercaladas entre la selva o que corren en la división apenas perceptible de las aguas de los ríos, y que los naturales designan con el nombre de *bancos de sabana*.

Ríos. — Surcan el territorio de la intendencia del Meta innumerables ríos, navegables en su mayor parte, pero los cuales sólo prestan servicio en embarcaciones pequeñas y primitivas a causa de lo despoblado de su territorio y a la falta de comercio que no permite establecer navegación en buques de vapor.

INDUSTRIAS. — La principal industria es la ganadería. En sus praderas pacen grandes rebaños de ganado vacuno, cuya calidad es superior a la del resto del llano. Existen en la actualidad alrededor de 100,000 cabezas de ganado. Esta industria, así como también la agrícola, están llamadas a constituir en lo futuro un vasto campo para el desarrollo de esta rica región, cuyos productos serán un factor importantísimo para el intercambio comercial con la vecina República de Venezuela, así como también para con el departamento de Cundinamarca y el centro del país.

El ganado vacuno vive en la intendencia del Meta, así como en toda la región de Los Llanos orientales, en completa libertad, sin que haya límites que lo contengan, como no sean los ríos o el temor de las fieras. Las reses casi siempre están reunidas en *puntas* o *manadas* más o menos numerosas y se extraían raramente. Son animales corpulentos, ágiles y bien enastados.

En los pueblos cercanos a la Cordillera se atiende a la crianza, en pequeña escala, de los ganados lanar y de cerda.

El ganado caballar tiene en esta región una gran importancia, como que se le utiliza por los *llaneros* para los trabajos de ganadería, labor ésta en la cual lo usan de continuo durante quince días, para dejarlo después descansar un mes.

Entre los numerosos animales salvajes que existen en la región de Los Llanos, de la cual la inten-



SITUACIÓN TERRITORIAL Y POLÍTICA DE LA INTENDENCIA

dencia del Meta es el comienzo, pueden citarse: el *tigre* y el *león*, que ocasionan grandes pérdidas en los hatos. Entre los monos descuella el *araguato*; en las márgenes fluviales habitan las *nutrias*, animal carnívoro más grande que un gato; los *perros de agua*, *coipú* o *quiyá*, que es un roedor de piel muy apreciada. En los ríos se encuentra el *manatí*, cetáceo del tamaño de una vaca y cuyo cuerpo, espeso y fuerte, es de gran utilidad; la *tonina*, *delfín* o *marsopla*; la *raya*, los *caimanes*, etc.

Entre las aves las hay de bellos colores, sobresaliendo los *garzones*, las *garzas* y los *buitres*; y entre las serpientes, las hay en grande abundancia, venenosas y peligrosas como el *güío* o *boa constrictor*, valiente y atrevida que vive junto a los ríos; la *casabel*, *sobadora*, *matacaballos*, etc.

GOBIERNO Y DIVISIÓN

DIVISIÓN. — La administración de este territorio está a cargo de un Intendente nombrado por el Gobierno y ayudado de un Secretario General y se divide en 6 municipios.

POBLACIONES: *Villavicencio*, con 5,000 habitantes, a una altura de 555 metros sobre el nivel del mar y con una temperatura media de 28°. Sostiene un activo comercio de arroz, plátanos y otros víveres con la capital de la República, y es el centro donde convergen todos los ganados que de los Llanos salen para Cundinamarca por esa vía, de lo cual obtiene no pocos beneficios por pastajes y otros derivados de este negocio. Los comerciantes de esta población se surten en Bogotá de mercancías y demás artículos de primera necesidad, los cuales distribuyen en las inmensas regiones de los Llanos a cambio de ganados, cueros, caucho, balata, pieles de nutria y otros animales silvestres, las que son muy apreciadas, tanto para la exportación como en los departamentos de Antioquia y Caldas.

Cuenta con una empresa de energía eléctrica propiedad de Jorge Ricardo Bejarano, con capacidad para 1,000 lámparas, y con la imprenta San José en donde se publican el *Eco de Oriente* y *Monfortiano*, el primero político-religioso y bisemanal, y el segundo católico y mensual.

Cabuyaro. — Lugar hasta donde pueden subir en invierno los vapores que surcan el Meta.
San Martín, fué población muy próspera a causa del oro que se extraía de su río.

MUNICIPIOS PRODUCTORES DE CAFÉ EN LA INTENDENCIA DEL META

1. Cabuyaro	C.		
2. Restrepo.....	C. T.		
3. San Martín	C.		
4. Uribe.....	C.		
5. Villavicencio.....	C. T. L.		
			MUNICIPIO NO PRODUCTOR
		1. El Calvario.....	C.
		C. Oficina postal.	
		T. Oficina telegráfica.	
		L. Servicio de alumbrado eléctrico	

TOTAL:

Municipios productores de café	5
» NO productores	1
Plantaciones	68
Cafetos de anterior producción	56,970
» de nueva producción	21,500
TOTAL de cafetos	78,470

1. CABUYARO

PLANTACIONES	PROPIETARIOS	CAFETOS DE ANT. PRODUCC.
Varias.	de Varios.	6,000

2. RESTREPO

Sin nombre.	Francisco Rojas	1,000
» »	Agustín Bonilla	1,000
» »	Vicente Benito	700
» »	Isaías Reyes	700
» »	Escolástico Poveda	500
» »	Santos Baquero	500
» »	Agapito Orjuela	500
» »	Lino Rojas	500
» »	Urbano Urrego.	400
» »	Tomás Ortiz	400
» »	Carmelo Moreno.	350
» »	Carmelo Maya.	350
» »	Bonifacio Reyes	350
» »	Vidal Bermúdez	350
» »	Rogelio Moreno.	350
» »	Roberto González.	350
» »	José Martínez	300
» »	Demetrio Hernández.	300
» »	Ceferino Rico	300
» »	Domingo Gutiérrez.	300
» »	Nemesio Martínez.	300
» »	Crisólogo Robayo.	300
» »	Dámaso Baquero	250
» »	Abel Baquero	250
» »	David Martínez	250
» »	Ramón Alvarez.	250
» »	Eusebio Barrera.	250
» »	Lisandro Jiménez.	250
» »	Lisandro Hernández	250
» »	Anatolio Valderrama.	250

Sin nombre.	Evaristo García	250
» »	Adanoy Poveda	250
» »	Fidel Piñeros.	200
» »	Rozo Parra	200
» »	Pedro Cifuentes	200
» »	Concepción Martínez	200
» »	Avelino Gutiérrez.	200
» »	Moisés Acosta.	200
» »	Ignacio Barreto	150
» »	Santos Peralta	150
» »	Rafael Moreno	150
» »	Juan Pinto	150
» »	Reyes Ladino	150
» »	Eliseo Figueredo.	150
» »	Isidoro Vaca	150
» »	Florentino Bermúdez	150
» »	Juan Herrera	150
» »	Juan E. López.	150
» »	Juan Evangelista.	150
» »	Andrés Céspedes.	150
» »	Jesús Barrera	150
» »	Luis Peralta	100
» »	Antonio Peralta	100
» »	Plinio Delgado	100
» »	Andrés Martínez.	100
» »	David Sorza	100
12 plantaciones menores de 100 cafetos		720

3. SAN MARTÍN

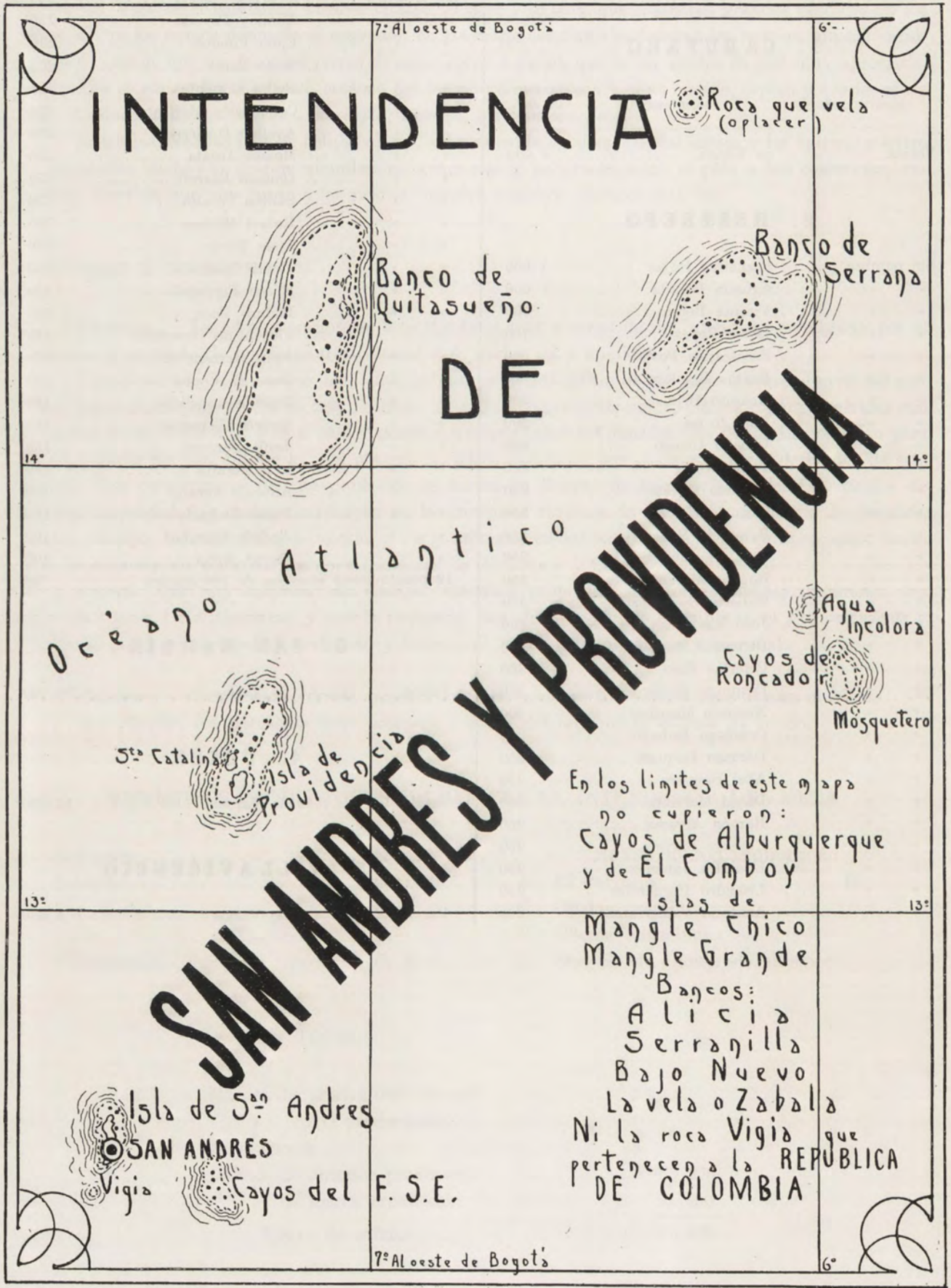
Varias.	de Varios.	10,000
--------------	-----------------	--------

4. URIBE

Varias.	de Varios.	15,000
--------------	-----------------	--------

5. VILLAVICENCIO

Varias.	de Varios.	9,000
--------------	-----------------	-------



INTENDENCIA

Roca que vela
(oplaecer)

7° Al oeste de Bogotá

6°

Banco de Quitasueño

Banco de Serrana

DE

14°

14°

Océano

Atlántico

S^{ta} Catalina
Isla de Providencia

Agua Incolora
Cayos de Roncador
Mosquetero

En los límites de este mapa
no cupieron:
Cayos de Albuquerque
y de El Comboy
Islas de

13°

13°

SAN ANDRÉS Y PROVIDENCIA

Mangle Chico
Mangle Grande

Bancos:
Alicia
Serranilla

Bajo Nuevo
La vela o Zabala

Ni la roca Vigia que
pertenecen a la REPUBLICA
DE COLOMBIA

Isla de S^{ta} Andres
SAN ANDRES
Vigia Cayos del F. S.E.

7° Al oeste de Bogotá

6°

Intendencia de San Andrés y Providencia

SITUACIÓN Y LÍMITES. — Este Archipiélago está situado en el mar de las Antillas, al norte de las costas panameñas y al oriente de las de Nicaragua. La intendencia está formada por las islas de San Andrés, Providencia y Santa Catalina y por los callos de Roncador, Quitasueño, Serrana, Serranilla y otros de menor importancia. Como las otras, está administrada por un Intendente nombrado por el Poder Ejecutivo.

EXTENSIÓN. — Todas las islas y cayos miden una extensión superficial de 53 kilómetros cuadrados, con una densidad de 112·3 habitantes por kilómetro.

HABITANTES. — Según el censo de 1918, contaba la intendencia con 5,593 habitantes, población que se calculó para 1923 en 6,547, lo que en razón geométrica del crecimiento da un 19·2 por 1,000. Para 1925 esta población se calculó en 6,500 habitantes que son en su mayoría de raza negra y procedentes de las Antillas Inglesas; son laboriosos, inteligentes, frugales; pertenecen a la religión protestante y hablan un inglés desfigurado llamado *slang*.

INDUSTRIA Y COMERCIO. — La principal industria es la del cultivo del coco, cuya inmensa producción representa el principal elemento para el comercio de exportación. Hay también pequeños cultivos de caña de azúcar, algodón, plátano, maíz, yuca y frutas, que con ganados, aves de corral, pescado, cangrejos, se llevan a Colón y Bocas de Toro. El cultivo científico del cocotero es perfectmante desconocido, y la recolección del fruto se hace de manera primitiva y perjudicial para las palmas. Tanto el comercio de importación como el de exportación se hace con Panamá y los Estados Unidos y muy pocos son los artículos que llevan o traen a Cartagena y demás puertos de la República.

COMUNICACIONES. — Las del Archipiélago con el continente colombiano se hacen por medio del servicio postal y del inalámbrico. Para el primero tiene contratado el Gobierno una goleta que hace dos viajes por mes entre Cartagena y San Andrés.


DIVISIÓN. — Para su administración, está dividida la intendencia en 2 municipios que son: el de San Andrés, y el de Providencia, ambos regidos por alcaldes.

GENERALIDADES. — La isla de *San Andrés*, que es la capital, está situada entre los 12° y 43' de latitud norte y 81° 44' de latitud oeste. Tiene una extensión de 10 millas de largo por 3 de ancho. Su temperatura media es de 27° y su altitud de 588 metros. Su bahía es de buen anclaje. *Providencia*, llamado también San Luis de Providencia, es, si no la más grande, sí la más importante de las islas del Archipiélago; tiene una extensión de 6 millas de largo por 3 de ancho. Es puerto bastante bueno, fué muy floreciente en otro tiempo y conserva todavía un fuerte, construído en 1818, en la extremidad meridional. Hay en ella yeso y cal. *Santa Catalina* es una pequeña isla que apenas mide 2 millas de largo por una y media de ancho, y que está separada de Providencia por un canal de 50 metros de anchura. Es punto de escala de los bucaneros. Las demás poblaciones son: *Santa Isabel*, *Luisvaal*, *Clermont*, etc. Todas ellas tienen una gran posición estratégica y política y ninguna cultiva café.



SITUACIÓN TERRITORIAL Y POLÍTICA DE LA INTENDENCIA

Intendencia de San Andrés y Providencia



El territorio de esta Intendencia está situado en el mar de las Antillas, al norte de las costas de las islas de las Antillas Menores. La Intendencia está formada por las islas de San Andrés, Providencia y Santa Catalina y por los archipiélagos de San Andrés y Providencia y Santa Catalina y los de menor importancia. Consta de tres subintendencias, a saber: Intendencia nombrada por el Sr. D. Juan de los Rios, Intendencia de San Andrés y Providencia y Intendencia de Santa Catalina y los de menor importancia.

La extensión superficial de esta Intendencia es de 112.341 hectáreas, de las cuales 10.124 hectáreas corresponden a las subintendencias nombradas en el artículo anterior. El territorio de esta Intendencia está dividido en 10 distritos, a saber: San Andrés y Providencia, Santa Catalina y los de menor importancia, San Andrés y Providencia, Santa Catalina y los de menor importancia, San Andrés y Providencia, Santa Catalina y los de menor importancia, San Andrés y Providencia, Santa Catalina y los de menor importancia, San Andrés y Providencia, Santa Catalina y los de menor importancia, San Andrés y Providencia, Santa Catalina y los de menor importancia.